


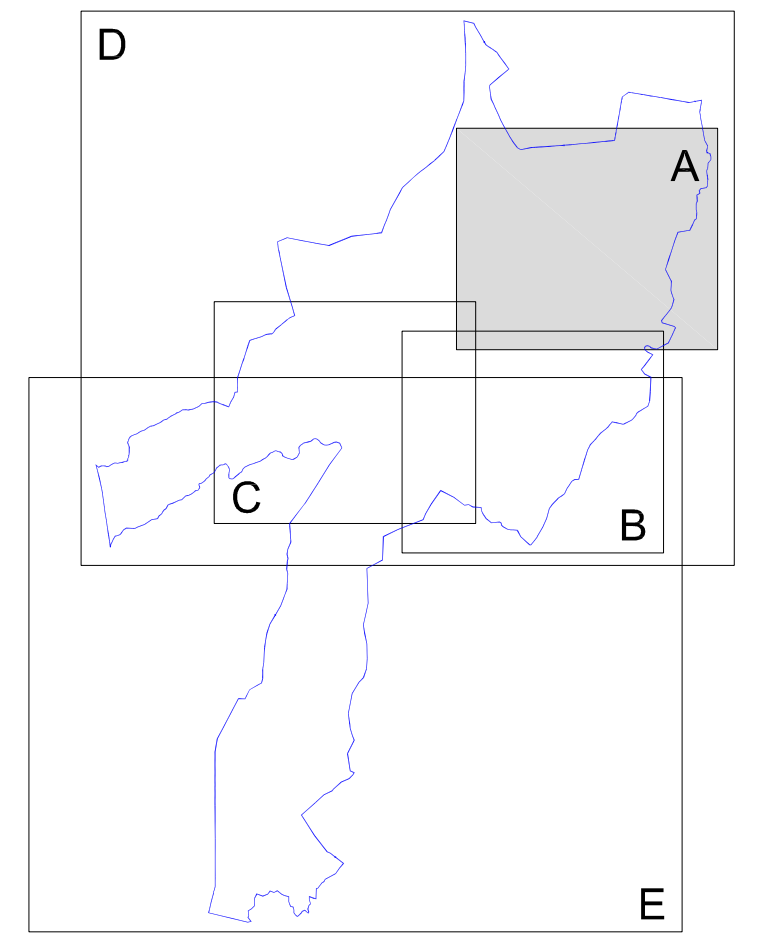
COMUNE DI FAI DELLA PAGANELLA  
Comunità della Paganella  
PROVINCIA AUTONOMA DI TRENTO



# P.R.G.

## PIANO REGOLATORE GENERALE

Adeguamento alla L.P. 15/2015 e al Regolamento urbanistico-edilizio provinciale  
Accoglimento domande di inedificabilità e Varianti per opere pubbliche



VARIANTE NON SOSTANZIALE 2018 - STESURA FINALE

SISTEMA INSEDIATIVO E INFRASTRUTTURALE  
TAVOLA 3A - scala 1:2000


ORDINE DEGLI ARCHITETTI DELLA PROV. DI TRENTO  
dott.arch. WALTER TALAMO  
ISCRIZIONE ALBO N° 272


PRIMA ADOZIONE  
Del. Consiglio Comunale n. 6 del 20 marzo 2019  
TAV. n.  
3A  
[ Elaborazioni cartografiche: dott. arch. Laura Zamboni ]

ADOZIONE DEFINITIVA  
Del. Consiglio Comunale n. 18 del 15/07/2019  
PARERE  
n. 24/18 - Prot. 2625 del 19/06/2019 e succ. del 19/10/2019  
APPROVAZIONE  
Del. Giunta Provinciale n. \_\_\_ del \_\_\_\_

### LEGENDA

**ZONE A - INSEDIAMENTI ED ELEMENTI STORICI**


**A101**  INSEDIAMENTO STORICO art.37


**B103**  AREA RESIDENZIALE art.39

**PRESCRIZIONI SPECIFICHE IN CARTIGLIO PER LE AREE A PREVALENTE DESTINAZIONE RESIDENZIALE**

N°	a	b	c	d	e	f
1	3	9,50	0,69	C	/	T
2	3	9,50	0,63	B	/	/
3	3	9,50	0,56	B	/	T
4	3	9,50	0,47	/	A	/
5	3	9,50	0,69	B	/	/
6	3	9,50	0,47	/	A	/

**ZONE D - AREE PRODUTTIVE DEL SETTORE SECONDARIO, COMMERCIALI E TERZIARIE**


**D104**  AREA PRODUTTIVA LOCALE DEL SETTORE SECONDARIO art.54


**D118**  AREA DI SERVIZIO art.55 bis


**PRESCRIZIONI SPECIFICHE AREE PRODUTTIVE**

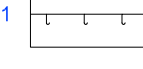
LOTTO MINIMO	RAPPORTO DI COPERTURA	ATTIVITA' NUCLEO	VEGETAZIONE
REFERIMENTO AL CARTIGLIO	A B C D	G E	F
ALTEZZA MAX FABBRICATO	10.00/40	8.5	8.5
ALTEZZA MAX FABBRICATO	10.00/40	8.5	8.5

**ZONE D - AREE PER ATTREZZATURE ED IMPIANTI TURISTICI**


**D001**  AREA PER ATTIVITA' ALBERGHERIA art.44

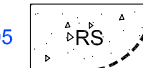
**D005**  ATTREZZATURA EXTRAALBERGHERIA (colonia) art.45


**D008**  AREA SCIABILE art.62


**F441**  SEGGIOVIA ESISTENTE art.62


**AREE DI PROTEZIONE CULTURALE ARCHEOLOGICA E NATURALISTICA**


**Z303**  AREA DI TUTELA ARCHEOLOGICA art.32

**Z305**  AREA DI RISPETTO STORICO, AMBIENTALE E PAESISTICO art.105

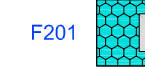
**Z330**  VINCOLO DIRETTO BENI MONUMENTALI ED ARCHITETTONICI art.32bis


**Z330**  VINCOLO DIRETTO BENI MONUMENTALI ED ARCHITETTONICI art.32bis


**Z203**  DIFESA PAESAGGISTICA art.34bis


**E108**  AREA AD ELEVATA INTEGRITA' art.58

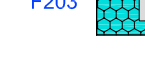
**ZONE F - AREE PER ATTREZZATURE E SERVIZI PUBBLICI DI LIVELLO LOCALE**


**F201**  civile amministrativa art.46


**F207**  impianti sportivi art.48


**F208**  impianti sportivi art.48


**F209**  impianti sportivi art.48

**F215**  impianti sportivi art.48

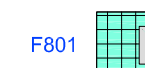
**F303**  AREA A VERDE PUBBLICO VERDE ATTEZZATO art.49

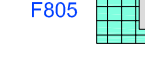
**F305**  PARCHEGGIO ESISTENTE art.68


**F306**  PARCHEGGIO DI PROGETTO art.68

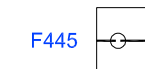
**Z801**  PIAZZA DI PROGETTO art.50.02


**ZONE F - AREE PER SERVIZI**

**F801**  AREA CIMITERIALE art.51


**F805**  IMPIANTO DI DEPURAZIONE art.63

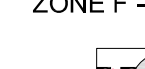
**F803**  IMPIANTO DI DEPURAZIONE art.63

**F444**  ELETTRICITA' art.64

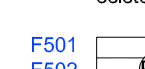
**F445**  GASDOTTO art.64


**AREE PER IMPIANTI SMALTIMENTO RIFIUTI**


**L104**  CENTRO DI RACCOLTA MATERIALE art.63

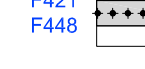
**Z801**  DEPOSITO MATERIALI COMUNALE art.56

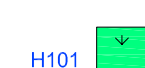
**ZONE F - AREE PER LA MOBILITA'**

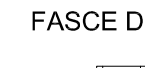
**F513**  VIABILITA' PRINCIPALE IN GALLERIA 2° CAT. art.65

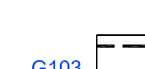
**F501**  VIABILITA' 4° CAT. art.65

**F502**  VIABILITA' 4° CAT. art.65

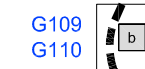
**F503**  VIABILITA' 4° CAT. art.65

**F501**  VIABILITA' 4° CAT. art.65


**F502**  VIABILITA' 4° CAT. art.65

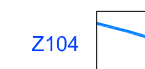
**F503**  VIABILITA' 4° CAT. art.65


**ZONE H - VERDE PRIVATO E SERVIZI PER LA RESIDENZA**


**H101**  VERDE PRIVATO art.33

**FASCE DI RISPETTO**


**G101**  FASCIA DI RISPETTO CIMITERIALE art.52

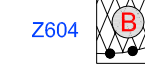
**G103**  FASCIA DI RISPETTO STRADALE art.68

**G109**  FASCIA DI RISPETTO STRADALE art.68


**G110**  FASCIA DI RISPETTO STRADALE art.68


**ELEMENTI CONVENZIONALI E FISICI**

**Z403**  PERIMETRO CONFINE COMUNALE art.35


**Z104**  CORSO D'ACQUA art.35


**PIANI ATTUATIVI**

**Z001**  PIANO ATTUATIVO AI FINI GENERALI art.11

**Z004**  PIANO DI LOTTIZZAZIONE art.8

**NORME ATTUATIVE SPECIFICHE e VARIANTI**

**V100**  VARIANTE CARTOGRAFICA art.43bis

**Z004**  SITI BONIFICATI art.64bis

**Z002**  SPECIFIC RIFERIMENTO NORMATIVO art.43bis

**Z010**  SPECIFIC RIFERIMENTO NORMATIVO art.43bis

**PRESCRIZIONE ANALISI GEOLOGICA**

 art.58